

на сентябрь 2011! остатки от Вайды



СВИДЕТЕЛЬСТВО

О ГОСУДАРСТВЕННОЙ РЕГИСТРАЦИИ ПРАВА

Управление Федеральной службы государственной регистрации, кадастра и картографии по Новосибирской области

Дата выдачи: 21.03.2011 г.

Документы-основания:

Решение Арбитражного суда Новосибирской области от 17.03.2010 г.
Приказ департамента земельных и имущественных отношений мэрии города Новосибирска №1608-од от 30.12.2010 г.

Субъект (субъекты) права:

ГОРОД НОВОСИБИРСК

Вид права: собственность

Объект права:

Помещение, назначение: нежилое. Площадь: общая 48.4 кв.м., номера на поэтажном плане: 12. Этаж: 1(Подземный этаж).
Адрес (местоположение):
Новосибирская обл., город Новосибирск, улица Римского-Корсакова, дом 5/1

Кадастровый (или условный) номер:

54-54-01/093/2011-149

Существующие ограничения (обременения) права: не зарегистрировано

о чем в Едином государственном реестре прав на недвижимое имущество и сделок с ним 21.03.2011 г. сделана запись регистрации № 54-54-01/093/2011-149


Государственный регистратор:

/ Зубкова Е. А. /



НОВОСИБИРСКАЯ
ОБЛАСТЬ

54АД 276484



КАДАСТРОВЫЙ ПАСПОРТ помещения

Лист № 1 , всего листов 2

Дата 22 февраля 2011

Кадастровый номер _____

Инвентарный номер (ранее присвоенный учетный номер) 50:401:377:006063680:0001:20207

1. Описание объекта недвижимого имущества

1.1. Кадастровый номер здания (сооружения), в котором расположено помещение _____

1.2. Этаж (этажи), на котором расположено помещение 1 (Подземный этаж)

1.3. Общая площадь помещения 48,4 кв.м.

1.4. Адрес (местоположение):

Субъект Российской Федерации	Новосибирская обл.	
Район	--	
Муниципальное образование	тип	городской округ
	наименование	город Новосибирск
Населенный пункт	тип	город
	наименование	Новосибирск
Улица (проспект, переулок и т.д.)	тип	улица
	наименование	Римского-Корсакова
Номер дома	5/1	
Номер корпуса	--	
Номер строения	--	
Литера	--	
Номер помещения (квартиры)	--	
Иное описание местоположения	--	

1.5. Назначение помещения нежилое
(жилое, нежилое)

1.6. Вид жилого помещения в многоквартирном доме _____
(комната, квартира)

1.7. Кадастровый номер квартиры, в которой расположена комната _____

1.8. Номер помещения на поэтажном плане 12

1.9. Предыдущие кадастровые (условные) номера объекта недвижимого имущества: _____

1.10. Примечание: Сведения об ограничениях (обременениях) зарегистрированных на 1 января 1999 г.: отсутствуют. Паспорт составлен по состоянию на 18/02/2011

1.11. Новосибирский филиал ФГУП «Ростехинвентаризация – Федеральное БТИ»

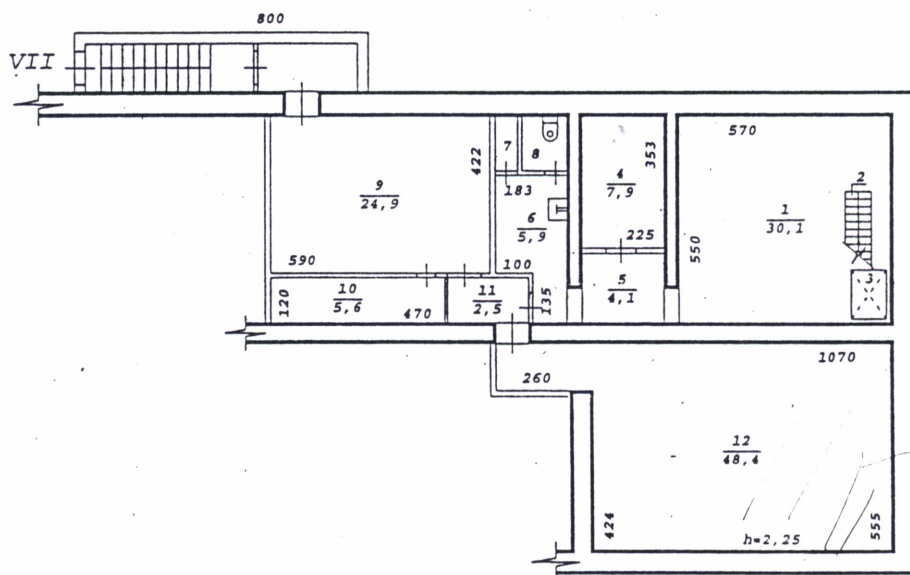
Свидетельство об аккредитации от 27.10.2007 № 000406
(наименование органа или организации)

Начальник _____
(подпись)

С.А. Кузнецов
(инициалы, фамилия)



фрагмент плана подвала



Составлен по состоянию
на "06" августа 2007 года


Новосибирский филиал ФГУП "Ростехинвентаризация - Федеральное БТИ"		
Лист № 1	Позтажный план подвал	M1: 200
Дата	Исполнитель	Ф.И.О.
11.05.10	спец. 2-й кат.	Едапина М.С.
	Вед. спец.	Королев А.В.
	Нач. отдела	Рыбалко Т.Т.

КАДАСТРОВЫЙ ПАСПОРТ
помещения

Лист № 2 , всего листов 2

Кадастровый номер _____
Инвентарный номер (ранее присвоенный учетный номер) 50:401:377:006063680:0001:20207

2. План расположения помещения на этаже



Масштаб 1:

Начальник



(подпись)

Рыбалко Т. Т.
(инициалы, фамилия)